


## CEDULAS DE VERIFICACION Y SEGUIMIENTO DE LA OBRA

2018

REHABILITACION DE LA CALLE MORELOS DE CONCRETO ESTAMPADO, BANQUETAS, DRENAJE Y AGUA POTABLE EN LA LOCALIDAD DE TEPEHUAJE	JAL18180101076746
REHABILITACION DE LA CALLE JAVIER MINA DE CONCRETO ESTAMPADO, BANQUETAS, DRENAJE Y AGUA POTABLE EN LA LOCALIDAD DE SAN JUAN CITALA	JAL18180101076615
REMODELACION CON CONCRETO HIDRAULICO E INTRODUCCION DE REDES HIDROSANITARIAS EN CALLE HIDALGO ENTRE CARRETERA TUXCUECA Y CALLE NICOLAS REGULES	JAL00180101071934
REHABILITACION DE LA CALLE FCO. I MADERO DE CONCRETO ESTAMPADO, BANQUETAS, DRENAJE Y AGUA POTABLE EN LA LOCALIDAD DE ATOTONILCO	JAL18180101076583
REHABILITACION DE LA CALLE MORELOS DE CONCRETO ESTAMPADO, BANQUETAS, DRENAJE Y AGUA POTABLE EN LA LOCALIDAD DE SAN JOSE DE GRACIA	JAL18180101076722
REHABILITACION DE LA CALLE MORELOS DE CONCRETO ESTAMPADO, BANQUETAS, DRENAJE Y AGUA POTABLE EN EL TEPEHUAJE	JAL18180101076694
REHABILITACION DE LA CALLE JUAREZ DE CONCRETO ESTAMPADO, BANQUETAS, DRENAJE Y AGUA POTABLE LOCALIDAD DE CHAMACUERO	JAL18180101076649
REHABILITACION DE LA CALLE JUAREZ DE CONCRETO ESTAMPADO, BANQUETAS, DRENAJE Y AGUA POTABLE EN LA CABECERA MUNICIPAL	JAL18180101076635
REHABILITACION DE LA CALLE HIDALGO Y LIBERTAD DE CONCRETO ESTAMPADO, BANQUETAS, DRENAJE Y AGUA POTABLE EN LA PUERTA DE CITALA	JAL18180101076599
REHABILITACION DE LA CALLE EMILIANO ZAPATA DE CONCRETO ESTAMPADO, BANQUETAS, DRENAJE Y AGUA POTABLE EN LA LOCALIDAD DE CITALA	JAL18180101076532
SUSTITUCION DE RED DE AGUA POTABLE. RED DE DRENAJE, BANQUETAS Y GAUARNICION DE LA DESCARGA PLUVIAL EN LA CALLE DONATO GUERRA EN TEOCUIATLAN	JAL18180101076806
CONSTRUCCION DE CONCRETO ESTAMPADO EN LA CALLE DONATO GUERRA DE TEOCUIATLAN DE CORONA	JAL181801010076765


<b>BIENESTAR</b> <small>SECRETARÍA DE BIENESTAR</small> 	<b>CÉDULA DE VERIFICACIÓN Y SEGUIMIENTO DE OBRA</b>			Pág. 1/2
	<b>NOMBRE DEL PROYECTO</b>			
	Rehabilitación de la Calle Morelos de concreto estampado, banquetas, drenaje y agua potable en la Localidad de Tepehuaje.			

ESTADO (2 dígitos)	14	FECHA DE VERIFICACIÓN	DÍA	MES	AÑO
MUNICIPIO (3 dígitos)	92		9	1	2022
NOMBRE DE LA LOCALIDAD	Tepehuaje	TIPO DE OBRA		FONDO	
CLAVE DE LA LOCALIDAD (9 dígitos)	25	DIRECTA	FISMDF		
NO. AGEB (13 dígitos)		COMPLEMENTARIA	<input checked="" type="checkbox"/>	FISE	<input checked="" type="checkbox"/>

<b>CONTRIBUCIÓN A LA POBREZA (GARENCIA)</b>		FASE DE LA OBRA (VERIFICACIÓN)	INICIO	FECHA	SISTEMA MIDS	SISTEMA SFU
SERVICIOS BÁSICOS DE LA VIVIENDA	<input checked="" type="checkbox"/>		EN PROCESO			FOUO
CALIDAD Y ESPACIOS EN LA VIVIENDA		TERMINADA	<input checked="" type="checkbox"/>	30 DE SEPTIEMBRE DE 2018		JAL18180101076746
ACCESO A SERVICIOS DE SALUD		ZONA (FOCALIZACIÓN)		ZONA DE ATENCIÓN PRIORITARIA (ZAP)	<input checked="" type="checkbox"/>	
REZAGO EDUCATIVO				LOCALIDAD 2 GRADOS DE REZAGO SOCIAL MAS ALTO		
CARENCIA ALIMENTARIA				ACREDITACIÓN DE POBREZA EXTREMA (APE)		
NO APLICA				NO. DE ACCIONES		
				UNIDAD	CANTIDAD	
				Otros	1	

<b>TIPO DE OBRA (RUBRO)</b>							
TECHO	VIVIENDA	DRENAJE	AGUA Y SANEAMIENTO	CAMINO / CARRETERA	URBANIZACIÓN	HOSPITAL, CENTRO DE SALUD, UNIDAD MÉDICA, DISPENSARIO	SALUD
MURO		RED AGUA POTABLE		COMEDOR COMUNITARIO		AULA, COMEDOR, SANITARIO	
PISO		CÁRCAMO		ALUMBRADO PÚBLICO			
SANITARIO		PLANTA TRATAMIENTO		CALLE			
CUARTO		POZO		GUARNICIÓN Y BANQUETA			
CISTERNA		ALCANTARILLADO		PAVIMENTACIÓN			
ELECTRIFICACIÓN		LÍNEA CONDUCCIÓN		SEÑALETICA			

<b>COSTO DEL PROYECTO</b>				
APORTACIÓN FISMDF O FISE	OTRA FUENTE FEDERAL	FUENTE ESTATAL	FUENTE MUNICIPAL	OTROS
\$ 2,000,000.00	\$ -	\$ -	\$ -	\$ -



*Verhuales 2018*


<b>BIENESTAR</b> <small>SECRETARÍA DE BIENESTAR</small> 	<b>CÉDULA DE VERIFICACIÓN Y SEGUIMIENTO DE OBRA</b>		
	<input checked="" type="checkbox"/> SÍ <input type="checkbox"/> NO <input checked="" type="checkbox"/> REGULAR	<input type="checkbox"/> SÍ <input type="checkbox"/> NO <input checked="" type="checkbox"/> IRREGULAR	<input type="checkbox"/> EXISTE C <input checked="" type="checkbox"/> EXISTEN II <input type="checkbox"/> A SU PAREC. <input type="checkbox"/> EN QUE TIP.

**MAPA DE UBICACIÓN GEOGRÁFICA DE LA OBRA**  
<https://goo.gl/maps/8sQNUaTwrRtyD95w9>



**REFERENCIAS (Ubicar colonia, población, rancharía, calle, paralelos, lugares de referencia, etc.)**

Calle Morelos de la Localidad de Tepehuaje.


<b>REPORTE DE INCIDENCIAS</b>	<b>ENLACE PAIS</b>
	ARQ. MANUEL BUENROSTRO MARTINEZ
	FIRMA: 

<b>BIENESTAR</b> <small>SECRETARÍA DE DESARROLLO</small>	<b>CÉDULA DE VERIFICACIÓN Y SEGUIMIENTO DE OBRA</b>			Pág. 1/2
	<b>NOMBRE DEL PROYECTO</b>			
	Rehabilitación de la Calle Javier Mina de concreto estampado, banquetas, drenaje y agua potable en la Localidad de San Juan Citla.			

ESTADO (2 dígitos)	14	FECHA DE VERIFICACIÓN	DÍA	MES	AÑO
MUNICIPIO (3 dígitos)	92		9	1	2022
NOMBRE DE LA LOCALIDAD	San Juan Citla	<b>FONDO</b>			
CLAVE DE LA LOCALIDAD (9 dígitos)	21	DIRECTA	TIPO DE OBRA		
NO. AGEB (13 dígitos)		COMPLEMENTARIA	X	FISMDF	
				FISE	X

<b>CONTRIBUCIÓN A LA POBREZA (CARENCIA)</b>		<b>FASE DE LA OBRA (VERIFICACIÓN)</b>	INICIO		FECHA	<b>SISTEMA MIDS</b>		<b>SISTEMA SFU</b>	
SERVICIOS BÁSICOS DE LA VIVIENDA	X		EN PROCESO			FOLIO	FOLIO		
CALIDAD Y ESPACIOS EN LA VIVIENDA			TERMINADA	X		30 DE SEPTIEMBRE DE 2018	JAL1878031076615		
ACCESO A SERVICIOS DE SALUD									
REZAGO EDUCATIVO		<b>ZONA (FOCALIZACIÓN)</b>	ZONA DE ATENCIÓN PRIORITARIA (ZAP)		X	<b>NO. DE ACCIONES</b>			
CARENCIA ALIMENTARIA			LOCALIDAD 2 GRADOS DE REZAGO SOCIAL MÁS ALTO			UNIDAD	CANTIDAD		
NO APLICA			ACREDITACIÓN DE POBREZA EXTREMA (APE)			Otros	1		

<b>TIPO DE OBRA (RUBRO)</b>												
TECHO	VIVIENDA	DRENAJE	AGUA Y SANEAMIENTO	CAMINO / CARRETERA	URBANIZACIÓN	HOSPITAL, CENTRO DE SALUD, UNIDAD MEDICA, DISPENSARIO	SALUD					
MURO		RED AGUA POTABLE		COMEDOR COMUNITARIO		AULA, COMEDOR, SANITARIO	EDUCACIÓN					
PISO		CÁRCAMO		ALUMBRADO PÚBLICO		OTROS						
SANITARIO		PLANTA TRATAMIENTO		CALLE								
CUARTO		POZO		GUARNICIÓN Y BANQUETA								
CISTERNA		ALCANTARILLADO		PAVIMENTACIÓN								
ELECTRIFICACIÓN		LÍNEA CONDUCCIÓN		SEÑALÉTICA								
<b>COSTO DEL PROYECTO</b>												
APORTACIÓN FISMDF O FISE		OTRA FUENTE FEDERAL		FUENTE ESTATAL		FUENTE MUNICIPAL	OTROS	COSTO TOTAL				
\$ 2,000,000.00		\$ -		\$ -		\$ -	\$ -	\$ 2,000,000.00				



<b>CÉDULA DE VERIFICACIÓN Y SEGUIMIENTO DE OBRA</b>				Pág. 2/2
<input checked="" type="checkbox"/> SI	<input type="checkbox"/> NO	¿EXISTE COMITÉ COMUNITARIO QUE AVALE LA OBRA?		
<input type="checkbox"/> SI	<input checked="" type="checkbox"/> NO	¿EXISTEN INCONFORMIDADES DE LOS HABITANTES POR LA OBRA?		
<input type="checkbox"/> SI	<input type="checkbox"/> NO	A SU PARECER, ¿REQUIERE LA OBRA DE ALGÚN ESTUDIO DE		
<input checked="" type="checkbox"/> REGULAR	<input type="checkbox"/> IRREGULAR	¿EN QUÉ TIPO DE ASENTAMIENTO ESTÁ UBICADA LA OBRA?		

**MAPA DE UBICACIÓN GEOGRÁFICA DE LA OBRA**

<https://goo.gl/maps/8cQNJaTwRltvD95w9>



**REFERENCIAS (Ubicar colonia, poblado, ranchería, calle, paralelas, lugares de referencia, etc.)**

Calle Javier Mina de la Localidad de San Juan Citla.

<b>REPORTE DE INCIDENCIAS</b>	<b>ENLACE FAIS</b>
	ARG. MANUEL BUENROSTRO MARTINEZ
	FIRMA:

<b>BIENESTAR</b> SECRETARÍA DE BIENESTAR	CÉDULA DE VERIFICACIÓN Y SEGUIMIENTO DE OBRA		Pág. 1/2
	NOMBRE DEL PROYECTO		
Teocuitatlán De Corona, Jalisco // (Remodelación Con Concreto Hidráulico E Introducción de Redes Hidrosanitarias En Calle Hidalgo Entre Carretera Tuxcueca Y Calle Nicolas Regules, En El			

ESTADO (2 dígitos)	14	FECHA DE VERIFICACIÓN	DÍA	MES	AÑO
MUNICIPIO (3 dígitos)	92		9	1	2022
NOMBRE DE LA LOCALIDAD	TEOCUITATLAN DE CORONA	FONDO			
CLAVE DE LA LOCALIDAD (9 dígitos)	1	DIRECTA	<input checked="" type="checkbox"/>	FISMDF	
NO. ASEB (13 dígitos)		COMPLEMENTARIA	<input type="checkbox"/>	FISE	<input checked="" type="checkbox"/>

CONTRIBUCIÓN A LA POBREZA (CARENCIA)		FASE DE LA OBRA (VERIFICACIÓN)	INICIO	TERMINADA	FECHA	SISTEMA MIDS	SISTEMA SFU
SERVICIOS BÁSICOS DE LA VIVIENDA	<input checked="" type="checkbox"/>	EN PROCESO		<input checked="" type="checkbox"/>	30 DE SEPTIEMBRE DE 2018	FOLIO	FOLIO
CALIDAD Y ESPACIOS EN LA VIVIENDA						JAL00180101071934	
ACCESO A SERVICIOS DE SALUD						NO. DE ACCIONES	
REZAGO EDUCATIVO		ZONA (FOCALIZACIÓN)	ZONA DE ATENCIÓN PRIORITARIA (ZAP)	<input checked="" type="checkbox"/>		UNIDAD	CANTIDAD
CARENCIA ALIMENTARIA			LOCALIDAD 2 GRADOS DE REZAGO SOCIAL MÁS ALTO			Otros	1
NO APLICA			ACREDITACIÓN DE POBREZA EXTREMA (APE)				

TIPO DE OBRA (RUBRO)										
TECHO	VIVIENDA	DRENAJE	AGUA Y SANEAMIENTO	CAMINO / CARRETERA	URBANIZACIÓN	HOSPITAL, CENTRO DE SALUD, UNIDAD MEDICA, DISPENSARIO	SALUD			
MURO		RED AGUA POTABLE		COMEDOR COMUNITARIO		ALUMBRADO PÚBLICO	ALULA, COMEDOR, SANITARIO	EDUCACIÓN		
PISO		CÁRCAMO		CALLE		GUARNICIÓN Y BANQUETA		OTROS		
SANITARIO		PLANTA TRATAMIENTO		PAVIMENTACIÓN		SEÑALÉTICA				
CUARTO		POZO								
CISTERNA		ALCANTARILLADO								
ELECTRIFICACIÓN		LÍNEA CONDUCCIÓN								
COSTO DEL PROYECTO										
APORTACIÓN FISMDF O FISE		OTRA FUENTE FEDERAL		FUENTE ESTATAL		FUENTE MUNICIPAL	OTROS	COSTO TOTAL		
\$ 4,000,000.00		\$ -		\$ -		\$ -	\$ -	\$ 4,000,000.00		



<b>BIENESTAR</b> SECRETARÍA DE BIENESTAR	CÉDULA DE VERIFICACIÓN Y SEGUIMIENTO DE OBRA		Pág. 2/2
	<input checked="" type="checkbox"/> SÍ <input type="checkbox"/> NO <input checked="" type="checkbox"/> REGULAR	<input type="checkbox"/> NO <input checked="" type="checkbox"/> NO <input type="checkbox"/> IRREGULAR	¿EXISTE COMITÉ COMUNITARIO QUE AVALE LA OBRA? ¿EXISTEN INCONFORMIDADES DE LOS HABITANTES POR LA OBRA? A SU PARECER, ¿REQUIERE LA OBRA DE ALGÚN ESTUDIO DE ¿EN QUÉ TIPO DE ASENTAMIENTO ESTÁ UBICADA LA OBRA?

MAPA DE UBICACIÓN GEOGRÁFICA DE LA OBRA

<https://goo.gl/maps/8cONUaTwRitvD95w9>



REFERENCIAS (Ubicar colonia, poblado, rancharía, calle, paralelas, lugares de referencia, etc.)

En Calle Hidalgo Entre Carretera Tuxcueca Y Calle Nicolas Regules, En El Municipio de Teocuitatlán De Corona, Jalisco

REPORTE DE INCIDENCIAS	ENLACE PAIS
	ARQ. MANUEL BUENROSTRO MARTINEZ
	FIRMA:

<b>BIENESTAR</b> <small>SECRETARÍA DE BIENESTAR</small>	CÉDULA DE VERIFICACIÓN Y SEGUIMIENTO DE OBRA			Pág. 1/2
	<b>NOMBRE DEL PROYECTO</b> Rehabilitación de la Calle Francisco I Madero de concreto estampado, banquetas, drenaje y agua potable en la localidad de Atotonilco.			

ESTADO (2 dígitos)	14	FECHA DE VERIFICACIÓN	DÍA	MES	AÑO
MUNICIPIO (3 dígitos)	92		9	1	2022
NOMBRE DE LA LOCALIDAD	ATOTONILCO	FONDO			
CLAVE DE LA LOCALIDAD (9 dígitos)	3				
NO. AGEB (13 dígitos)		DIRECTA	TIPO DE OBRA		
		COMPLEMENTARIA			
					X

CONTRIBUCIÓN A LA POBREZA (CARENCIA)		FASE DE LA OBRA (VERIFICACIÓN)	INICIO		FECHA	SISTEMA MIDS	SISTEMA SFU
SERVICIOS BÁSICOS DE LA VIVIENDA	X		EN PROCESO			FOLIO	FOLIO
CALIDAD Y ESPACIOS EN LA VIVIENDA		TERMINADA	X	30 DE SEPTIEMBRE DE 2018		JAL18180101076583	
ACCESO A SERVICIOS DE SALUD		ZONA (FOCALIZACIÓN)		ZONA DE ATENCIÓN PRIORITARIA (ZAP)	X	NO. DE ACCIONES	
REZAGO EDUCATIVO				LOCALIDAD 2 GRADOS DE REZAGO SOCIAL MÁS ALTO		UNIDAD	CANTIDAD
CARENCIA ALIMENTARIA				ACREDITACIÓN DE POBREZA EXTREMA (APE)		Otros	1
NO APLICA							


TIPO DE OBRA (RUBRO)							
TECHO	VIVIENDA	DRENAJE	AGUA Y SANEAMIENTO	CAMINO / CARRETERA	URBANIZACIÓN	HOSPITAL, CENTRO DE SALUD, UNIDAD MÉDICA, DISPENSARIO	SALUD
MURO		RED AGUA POTABLE		COMEDOR COMUNITARIO		AULA, COMEDOR, SANITARIO	EDUCACIÓN
PISO		CÁRCAMO		ALUMBRADO PÚBLICO			
SANITARIO		PLANTA TRATAMIENTO		CALLE			
CUARTO		POZO		GUARNICIÓN Y BANQUETA			
CISTERNA		ALCANTARILLADO		PAVIMENTACIÓN			
ELECTRIFICACIÓN		LÍNEA CONDUCCIÓN		SEÑALÉTICA			

COSTO DEL PROYECTO					
APORTACIÓN FISMDF O FISE	OTRA FUENTE FEDERAL	FUENTE ESTATAL	FUENTE MUNICIPAL	OTROS	COSTO TOTAL
\$ 2,000,000.00	\$ -	\$ -	\$ -	\$ -	\$ 2,000,000.00


FOTOGRAFÍAS DE LA OBRA	
	

CÉDULA DE VERIFICACIÓN Y SEGUIMIENTO DE OBRA			Pág. 2/2
<input checked="" type="checkbox"/> SI <input type="checkbox"/> NO <input checked="" type="checkbox"/> REGULAR	<input type="checkbox"/> NO <input checked="" type="checkbox"/> NO <input checked="" type="checkbox"/> NO <input type="checkbox"/> IRREGULAR	¿EXISTE COMITÉ COMUNITARIO QUE AVALE LA OBRA? ¿EXISTEN INCONFORMIDADES DE LOS HABITANTES POR LA OBRA? A SU PARECER, ¿REQUIERE LA OBRA DE ALGÚN ESTUDIO DE ¿EN QUÉ TIPO DE ASENTAMIENTO ESTÁ UBICADA LA OBRA?	

MAPA DE UBICACIÓN GEOGRÁFICA DE LA OBRA	<a href="https://goo.gl/maps/8sQNUaTwRitvD95w9">https://goo.gl/maps/8sQNUaTwRitvD95w9</a>
---	---

MAPA DE UBICACIÓN ESPECÍFICA	
	GOOGLE MAP LINK <a href="https://goo.gl/maps/8sQNUaTwRitvD95w9">https://goo.gl/maps/8sQNUaTwRitvD95w9</a>

REFERENCIAS (Ubicar colonia, poblado, rancharía, calle, paralelas, lugares de referencia, etc.)
Calle Fco. I Madero de la Localidad de Atotonilco.

REPORTE DE INCIDENCIAS  	ENLACE FAIS ARQ. MANUEL BUENROSTRO MARTINEZ FIRMA: 
--------------------------------	--

<b>BIENESTAR</b> <small>SECRETARÍA DE BIENESTAR</small>	CÉDULA DE VERIFICACIÓN Y SEGUIMIENTO DE OBRA		Pág. 1/2
	<b>NOMBRE DEL PROYECTO</b> Rehabilitación de la Calle Morelos de concreto estampado, banquetas, drenaje y agua potable en la Localidad de San José de Gracia.		

ESTADO (2 dígitos)	14	FECHA DE VERIFICACIÓN	DÍA	MES	AÑO
MUNICIPIO (3 dígitos)	92		9	1	2022
NOMBRE DE LA LOCALIDAD	San José de Gracia	DIRECTA		FONDO	
CLAVE DE LA LOCALIDAD (9 dígitos)	20	COMPLEMENTARIA	X	FISMDF	
NO. AGEB (18 dígitos)				FISE	X

<b>CONTRIBUCIÓN A LA POBREZA (CARENCIA)</b> SERVICIOS BÁSICOS DE LA VIVIENDA X CALIDAD Y ESPACIOS EN LA VIVIENDA ACCESO A SERVICIOS DE SALUD REZAGO EDUCATIVO CARENCIA ALIMENTARIA NO APLICA		<b>FASE DE LA OBRA (VERIFICACIÓN)</b> INICIO EN PROCESO TERMINADA X	30 DE SEPTIEMBRE DE 2018	FECHA	<b>SISTEMA MIDS</b> FOLIO JAL18180101076722	<b>SISTEMA SFU</b> FOLIO
<b>ZONA (FOCALIZACIÓN)</b> ZONA DE ATENCIÓN PRIORITARIA (ZAP) X LOCALIDAD 2 GRADOS DE REZAGO SOCIAL MÁS ALTO ACREDITACIÓN DE POBREZA EXTREMA (APE)		<b>NO. DE ACCIONES</b> UNIDAD Otros		CANTIDAD 1		

<b>TIPO DE OBRA (RUBRO)</b>										
VIVIENDA TECHO MURO PISO SANITARIO CUARTO CISTERNA ELECTRIFICACIÓN	DRENAJE RED AGUA POTABLE CÁRCAMO PLANTA TRATAMIENTO POZO ALCANTARILLADO LÍNEA CONDUCCIÓN	AGUA Y SANEAMIENTO	CAMINO / CARRETERA COMEDOR COMUNITARIO ALUMBRADO PÚBLICO CALLE GUARNICIÓN Y BANQUETA PAVIMENTACIÓN SERALÉTICA	URBANIZACIÓN	HOSPITAL, CENTRO DE SALUD, UNIDAD MÉDICA, DISPENSARIO SALUD					
					AULA, COMEDOR, SANITARIO EDUCACIÓN					
					OTROS					
					<b>COSTO DEL PROYECTO</b>					
					APORTACION FISMDF O FISE \$ 2,000,000.00	OTRA FUENTE FEDERAL \$ -	FUENTE ESTATAL \$ -	FUENTE MUNICIPAL \$ -	OTROS \$ -	COSTO TOTAL \$ 2,000,000.00



<b>BIENESTAR</b> <small>SECRETARÍA DE BIENESTAR</small>	CÉDULA DE VERIFICACIÓN Y SEGUIMIENTO DE OBRA		Pág. 2/2
	<input checked="" type="checkbox"/> SI <input type="checkbox"/> NO <input type="checkbox"/> SI <input checked="" type="checkbox"/> REGULAR	<input type="checkbox"/> NO <input checked="" type="checkbox"/> NO <input type="checkbox"/> NO <input checked="" type="checkbox"/> IRREGULAR	¿EXISTE COMITÉ COMUNITARIO QUE AVALE LA OBRA? ¿EXISTEN INCONFORMIDADES DE LOS HABITANTES POR LA OBRA? A SU PARECER, ¿REQUIERE LA OBRA DE ALGÚN ESTUDIO DE ¿EN QUÉ TIPO DE ASENTAMIENTO ESTÁ UBICADA LA OBRA?

**MAPA DE UBICACIÓN GEOGRÁFICA DE LA OBRA**  
<https://goo.gl/maps/8zQNUaTw8jtvD95w9>



**REFERENCIAS (Ubicar colonia, poblado, rancharía, calle, paralelas, lugares de referencia, etc.)**  
 Calle Morelos de la Localidad de San José de Gracia.

<b>REPORTE DE INCIDENCIAS</b>	<b>ENLACE FAIS</b> ARG. MANUEL BUENOSTRO MARTINEZ FIRMA:
-------------------------------	--

<b>BIENESTAR</b> <small>SECRETARÍA DE BIENESTAR</small>	<b>CÉDULA DE VERIFICACIÓN Y SEGUIMIENTO DE OBRA</b>		Pág. 1/2
	<b>NOMBRE DEL PROYECTO</b>		
	Rehabilitación de la Calle Morelos de concreto estampado, banquetas, drenaje y agua potable en el Tepehuaje.		

ESTADO (2 dígitos)	14	FECHA DE VERIFICACIÓN	DÍA	MES	AÑO
MUNICIPIO (3 dígitos)	92		9	1	2022
NOMBRE DE LA LOCALIDAD	TEPEHUAJE	<b>FONDO</b>			
CLAVE DE LA LOCALIDAD (9 dígitos)	1	DIRECTA	FISMDF		
NO. AGEB (13 dígitos)		COMPLEMENTARIA	<input checked="" type="checkbox"/>	TIPO DE OBRA	FISE <input checked="" type="checkbox"/>

<b>CONTRIBUCIÓN A LA POBREZA (CARENCIA)</b>		<b>FASE DE LA OBRA (VERIFICACIÓN)</b>	INICIO		<b>FECHA</b>	<b>SISTEMA MIDS</b>	<b>SISTEMA SFU</b>
SERVICIOS BÁSICOS DE LA VIVIENDA	<input checked="" type="checkbox"/>		EN PROCESO				FOLIO
CALIDAD Y ESPACIOS EN LA VIVIENDA		TERMINADA	<input checked="" type="checkbox"/>	30 DE SEPTIEMBRE DE 2018		JAL18180101076694	
ACCESO A SERVICIOS DE SALUD		<b>ZONA (FOCALIZACIÓN)</b>		ZONA DE ATENCIÓN PRIORITARIA (ZAP)	<input checked="" type="checkbox"/>	<b>NO. DE ACCIONES</b>	
REZAGO EDUCATIVO		LOCALIDAD 2 GRADOS DE REZAGO SOCIAL MÁS ALTO				UNIDAD	CANTIDAD
CARENCIA ALIMENTARIA		ACREDITACIÓN DE POBREZA EXTREMA (APE)				Otros	1
NO APLICA							

<b>TIPO DE OBRA (RUBRO)</b>										
TECHO	<b>VIVIENDA</b>	DRENAJE	<b>AGUA Y SANEAMIENTO</b>	CAMINO / CARRETERA	<b>URBANIZACIÓN</b>	HOSPITAL, CENTRO DE SALUD, UNIDAD MÉDICA, DISPENSARIO	SALUD			
MURO		RED AGUA POTABLE		COMEDOR COMUNITARIO			AULA, COMEDOR, SANITARIO	EDUCACIÓN		
PISO		CÁRCAMO		ALUMBRADO PÚBLICO				OTROS		
SANITARIO		PLANTA TRATAMIENTO		CALLE						
CUARTO		POZO		GUARNICIÓN Y BANQUETA						
CISTERNA		ALCANTARILLADO		PAVIMENTACIÓN						
ELECTRIFICACIÓN		LÍNEA CONDUCCIÓN		SEÑALÉTICA						
<b>COSTO DEL PROYECTO</b>										
APORTACIÓN FISMDF O FISE		OTRA FUENTE FEDERAL		FUENTE ESTATAL		FUENTE MUNICIPAL	OTROS	COSTO TOTAL		
\$ 2,000,000.00		\$ -		\$ -		\$ -	\$ -	\$ 2,000,000.00		



<b>CÉDULA DE VERIFICACIÓN Y SEGUIMIENTO DE OBRA</b>		Pág. 2/2	
<b>BIENESTAR</b> <small>SECRETARÍA DE BIENESTAR</small>	<input checked="" type="checkbox"/> SÍ	<input type="checkbox"/> NO	¿EXISTE COMITÉ COMUNITARIO QUE AVALE LA OBRA?
	<input type="checkbox"/> SÍ	<input checked="" type="checkbox"/> NO	¿EXISTEN INCONFORMIDADES DE LOS HABITANTES POR LA OBRA?
	<input type="checkbox"/> SÍ	<input checked="" type="checkbox"/> NO	¿A SU PARECER, ¿REQUIERE LA OBRA DE ALGÚN ESTUDIO DE
	<input checked="" type="checkbox"/> REGULAR	<input type="checkbox"/> IRREGULAR	¿EN QUÉ TIPO DE ASENTAMIENTO ESTÁ UBICADA LA OBRA?
<b>MAPA DE UBICACIÓN GEOGRÁFICA DE LA OBRA</b>			
<a href="https://goo.gl/maps/8zQNUaTwRjvD55w9">https://goo.gl/maps/8zQNUaTwRjvD55w9</a>			



**REFERENCIAS (Ubicar colonia, poblado, rancharía, calle, paralelas, lugares de referencia, etc.)**

Calle Morelos de la Localidad de Tepehuaje

<b>REPORTE DE INCIDENCIAS</b>	<b>ENLACE FAIS</b>
	ARQ. MANUEL BUENROSTRO MARTINEZ
	FIRMA:


<b>BIENESTAR</b> <small>SECRETARÍA DE BIENESTAR</small>	CÉDULA DE VERIFICACIÓN Y SEGUIMIENTO DE OBRA			Pág. 1/2
	<b>NOMBRE DEL PROYECTO</b> Rehabilitación de la Calle Juárez de concreto estampado, banquetas, drenaje y agua potable Localidad de Chamacuero.			

ESTADO (2 dígitos)	14	FECHA DE VERIFICACIÓN	DÍA	MES	AÑO
MUNICIPIO (3 dígitos)	92		9	1	2022
NOMBRE DE LA LOCALIDAD	CHAMACUERO	FONDO			
CLAVE DE LA LOCALIDAD (9 dígitos)	8				
NO. AGER (13 dígitos)		DIRECTA	<input checked="" type="checkbox"/>	TIPO DE OBRA	FISMDF
		COMPLEMENTARIA			FISE
					X

CONTRIBUCIÓN A LA POBREZA (CARENCIA)		FASE DE LA OBRA (VERIFICACIÓN)	INICIO		FECHA	SISTEMA MIDS	SISTEMA SFU
SERVICIOS BÁSICOS DE LA VIVIENDA	<input checked="" type="checkbox"/>		EN PROCESO				FOLIO
CALIDAD Y ESPACIOS EN LA VIVIENDA		TERMINADA	<input checked="" type="checkbox"/>	30 DE SEPTIEMBRE DE 2018		JAL18180101078649	
ACCESO A SERVICIOS DE SALUD		ZONA (FOCALIZACIÓN)		ZONA DE ATENCIÓN PRIORITARIA (ZAP)	<input checked="" type="checkbox"/>	NO. DE ACCIONES	
REZAGO EDUCATIVO				LOCALIDAD 2 GRADOS DE REZAGO SOCIAL MÁS ALTO		UNIDAD	CANTIDAD
CARENCIA ALIMENTARIA				ACREDITACIÓN DE POBREZA EXTREMA (APE)		Otros	3
NO APLICA							

TIPO DE OBRA (RUBRO)							
TECHO	VIVIENDA	DRENAJE	AGUA Y SANEAMIENTO	CAMINO / CARRETERA	URBANIZACIÓN	HOSPITAL, CENTRO DE SALUD, UNIDAD MÉDICA, DISPENSARIO	SALUD
MURO		RED AGUA POTABLE		COMEDOR COMUNITARIO		AULA, COMEDOR, SANITARIO	EDUCACIÓN
PISO		CÁRCAMO		ALUMBRADO PÚBLICO			
SANITARIO		PLANTA TRATAMIENTO		CALLE			
CUARTO		POZO		GUARNICIÓN Y BANQUETA			
CISTERNA		ALCANTARILLADO		PAVIMENTACIÓN			
ELECTRIFICACIÓN		LÍNEA CONDUCCIÓN		SEÑALÉTICA			

COSTO DEL PROYECTO					
APORTACIÓN FISMDF O FISE	OTRA FUENTE FEDERAL	FUENTE ESTATAL	FUENTE MUNICIPAL	OTROS	COSTO TOTAL
\$ 2,000,000.00	\$ -	\$ -	\$ -	\$ -	\$ 2,000,000.00




CÉDULA DE VERIFICACIÓN Y SEGUIMIENTO DE OBRA				Pág. 2/2
<input checked="" type="checkbox"/> SÍ	<input type="checkbox"/> NO	¿EXISTE COMITÉ COMUNITARIO QUE AVALE LA OBRA?		
<input type="checkbox"/> SÍ	<input checked="" type="checkbox"/> NO	¿EXISTEN INCONFORMIDADES DE LOS HABITANTES POR LA OBRA?		
<input type="checkbox"/> SÍ	<input checked="" type="checkbox"/> NO	¿REQUIERE LA OBRA DE ALGÚN ESTUDIO DE		
<input checked="" type="checkbox"/> REGULAR	<input checked="" type="checkbox"/> IRREGULAR	¿EN QUÉ TIPO DE ASENTAMIENTO ESTÁ UBICADA LA OBRA?		

MAPA DE UBICACIÓN GEOGRÁFICA DE LA OBRA  
<https://goo.gl/maps/8cQNUaTwRbyD95w9>



REFERENCIAS (ubicar colonia, poblado, rancharía, calle, paralelas, lugares de referencia, etc.)

Calle Juárez de la Localidad de Chamacuero

REPORTE DE INCIDENCIAS  	ENLACE FAIS ARQ. MANUEL BUENROSTRO MARTINEZ FIRMA: 
--------------------------------	--



<b>BIENESTAR</b> <small>SECRETARÍA DE ALIMENTOS Y BIENESTAR</small>	CÉDULA DE VERIFICACIÓN Y SEGUIMIENTO DE OBRA		Pág. 1/2
	NOMBRE DEL PROYECTO		
	Rehabilitación de la Calle Juárez de Concreto estampado, banquetas, drenaje y agua potable en la Cabecera Municipal.		

ESTADO (2 dígitos)	14	FECHA DE VERIFICACIÓN	DÍA	MES	AÑO
MUNICIPIO (3 dígitos)	02		9	1	2022
NOMBRE DE LA LOCALIDAD	TEOCUITATÁN DE CORDONA				
CLAVE DE LA LOCALIDAD (9 dígitos)	1	DIRECTA		FONDO	
NO. AGEB (12 dígitos)		COMPLEMENTARIA		FISMDF	
				FISE	

CONTRIBUCIÓN A LA POBREZA (CARENCIA) SERVICIOS BÁSICOS DE LA VIVIENDA <input checked="" type="checkbox"/> CALIDAD Y ESPACIOS EN LA VIVIENDA ACCESO A SERVICIOS DE SALUD REZAGO EDUCATIVO CARENCIA ALIMENTARIA NO APLICA	FASE DE LA OBRA (VERIFICACIÓN)	INICIO	EN PROCESO	TERMINADA	<input checked="" type="checkbox"/>	30 DE SEPTIEMBRE DE 2018	FECHA	SISTEMA MIDS	SISTEMA SFU
								FOND	FOLIO
									JAL18100101076695
ZONA (FOCALIZACIÓN)		ZONA DE ATENCIÓN PRIORITARIA (ZAP)						NO. DE ACCIONES	
		LOCALIDAD 2 GRADOS DE REZAGO SOCIAL MAS ALTO						UNIDAD	
		ACREDITACIÓN DE POBREZA EXTREMA (APE)						CANTIDAD	
								Otros	
								1	

TIPO DE OBRA (RUBRO)									
VIVIENDA TECHO MURO PISO SANITARIO CUARTO CISTERNA ELECTRIFICACIÓN	DRENAJE RED AGUA POTABLE CÁRCAMO PLANTA TRATAMIENTO POZO ALCANTARILLADO LÍNEA CONDUCCIÓN	AGUA Y SANEAMIENTO	CAMINO / CARRETERA		URBANIZACIÓN HOSPITAL, CENTRO DE SALUD, UNIDAD MÉDICA, DISPENSARIO AULA, COMEDOR, SANITARIO	SALUD			
			COMEDOR COMUNITARIO						
			ALUMBRADO PÚBLICO						
			CALLE						
			GUARNICIÓN Y BANQUETA						
			PAVIMENTACIÓN						
			SEÑALÉTICA						
			OTROS						
COSTO DEL PROYECTO									
APORTACIÓN FISMDF O FISE		OTRA FUENTE FEDERAL		FUENTE ESTATAL		FUENTE MUNICIPAL		OTROS	
\$ 2,000,000.00		\$ -		\$ -		\$ -		\$ -	
								COSTO TOTAL	
								2,000,000.00	



<b>BIENESTAR</b> <small>SECRETARÍA DE ALIMENTOS Y BIENESTAR</small>	CÉDULA DE VERIFICACIÓN Y SEGUIMIENTO DE OBRA		Pág. 2/2	
	<input checked="" type="checkbox"/> SI <input type="checkbox"/> NO <input type="checkbox"/> SI <input checked="" type="checkbox"/> REGULAR	<input type="checkbox"/> NO <input checked="" type="checkbox"/> NO <input type="checkbox"/> SI <input checked="" type="checkbox"/> IRREGULAR	¿EXISTE COMITÉ COMUNITARIO QUE AVALE LA OBRA? ¿EXISTEN INCONFORMIDADES DE LOS HABITANTES POR LA OBRA? A SU PARECER, ¿REQUIERE LA OBRA DE ALGUN ESTUDIO DE ¿EN QUE TIPO DE ASENTAMIENTO ESTÁ UBICADA LA OBRA?	

MAPA DE UBICACIÓN GEOGRÁFICA DE LA OBRA

<https://goo.gl/maps/8sQNUaTwRtyD55w9>



REFERENCIAS (Ubicar colonia, poblado, rancharía, calle, paralelas, lugares de referencia, etc.)

Calle Juárez, Cabecera Municipal


REPORTE DE INCIDENCIAS	ENLACE FAIS ARQ. MANUEL BUENOSTRO MARTINEZ FIRMAS:

<b>BIENESTAR</b> <small>SECRETARÍA DE DESARROLLO</small>	CEDULA DE VERIFICACION Y SEGUIMIENTO DE OBRA		Pág. 1/2
	<b>NOMBRE DEL PROYECTO</b> Rehabilitación de la Calle Hidalgo y Libertad de concreto estampado, banquetas, drenaje y agua potable en el Puerta de Citla.		

ESTADO (2 dígitos)	14	FECHA DE VERIFICACIÓN	DÍA	MES	AÑO
MUNICIPIO (3 dígitos)	90		9	1	2022
NOMBRE DE LA LOCALIDAD	PUERTA DE CITLA	FONDO			
CLAVE DE LA LOCALIDAD (9 dígitos)	16	DIRECTA			
NO. AGEB (13 dígitos)		COMPLEMENTARIA	X	TIPO DE OBRA	FISMDF
				FISE	X

CONTRIBUCIÓN A LA POBREZA (CARENCIA)		FASE DE LA OBRA (VERIFICACIÓN)	INICIO		FECHA	SISTEMA MIDS	SISTEMA SFU
SERVICIOS BÁSICOS DE LA VIVIENDA	X		EN PROCESO			FOLIO	FOLIO
CALIDAD Y ESPACIOS EN LA VIVIENDA			TERMINADA	X	30 DE SEPTIEMBRE DE 2018	JAL18180101076599	
ACCESO A SERVICIOS DE SALUD		ZONA (FOCALIZACIÓN)	ZONA DE ATENCIÓN PRIORITARIA (ZAP)	X	NO. DE ACCIONES		
REZAGO EDUCATIVO			LOCALIDAD 2 GRADOS DE REZAGO SOCIAL MÁS ALTO		UNIDAD	CANTIDAD	
CARENCIA ALIMENTARIA			ACREDITACIÓN DE POBREZA EXTREMA (APE)		Otros	1	
NO APLICA							


TIPO DE OBRA (RUBRO)													
TECHO	VIVIENDA	DRENAJE	AGUA Y SANEAMIENTO	CAMINO / CARRETERA	URBANIZACIÓN	HOSPITAL, CENTRO DE SALUD, UNIDAD MÉDICA, DISPENSARIO	SALUD						
MURO		RED AGUA POTABLE		COMEDOR COMUNITARIO		AULA, COMEDOR, SANITARIO		EDUCACIÓN					
PISO		CÁRCAMO		ALUMBRADO PÚBLICO		OTROS							
SANITARIO		PLANTA TRATAMIENTO		CALLE									
CUARTO		POZO		GUARNICIÓN Y BANQUETA									
GISTERNA		ALCANTARILLADO		PAVIMENTACIÓN									
ELECTRIFICACIÓN		LÍNEA CONDUCCIÓN		SEÑALÉTICA									
COSTO DEL PROYECTO													
APORTACIÓN FISMDF O FISE		OTRA FUENTE FEDERAL		FUENTE ESTATAL					FUENTE MUNICIPAL	OTROS	COSTO TOTAL		
\$ 2,000,000.00	\$	\$	\$	\$	\$ 2,000,000.00								



<b>BIENESTAR</b> <small>SECRETARÍA DE DESARROLLO</small>	CEDULA DE VERIFICACION Y SEGUIMIENTO DE OBRA		Pág. 2/2
	<input checked="" type="checkbox"/> SÍ <input type="checkbox"/> SÍ <input checked="" type="checkbox"/> REGULAR	<input type="checkbox"/> NO <input checked="" type="checkbox"/> NO <input type="checkbox"/> IRREGULAR	<input type="checkbox"/> ¿EXISTE COMITÉ COMUNITARIO QUE AVALE LA OBRA? <input type="checkbox"/> ¿EXISTEN INCONFORMIDADES DE LOS HABITANTES POR LA OBRA? <input type="checkbox"/> ¿A SU PARECER, ¿REQUIERE LA OBRA DE ALGUN ESTUDIO DE <input type="checkbox"/> ¿EN QUÉ TIPO DE ASENTAMIENTO ESTÁ UBICADA LA OBRA?

MAPA DE UBICACIÓN GEOGRÁFICA DE LA OBRA

<https://goo.gl/maps/8cDNJatwRitvD95w9>



REFERENCIAS (Ubicar colonia, poblado, rancharía, calle, paralelas, lugares de referencia, etc.)

Calle Hidalgo y Libertad de la Localidad de Puerta de Citla

<b>REPORTE DE INCIDENCIAS</b>	<b>ENLACE FAIS</b> ARG. MANUEL BUENOSTRO MARTINEZ FIRMA:

<b>BIENESTAR</b> <small>SECRETARÍA DE BIENESTAR</small>	CÉDULA DE VERIFICACIÓN Y SEGUIMIENTO DE OBRA			Pág. 1/2
	NOMBRE DEL PROYECTO			
	Rehabilitación de la Calle Emiliano Zapata de concreto estampado, banquetas, drenaje y agua potable en la Localidad de Citla.			

ESTADO (2 dígitos)	14	FECHA DE VERIFICACIÓN	DÍA	MES	AÑO
MUNICIPIO (3 dígitos)	92		9	1	2022
NOMBRE DE LA LOCALIDAD	CITLA	FONDO			
CLAVE DE LA LOCALIDAD (9 dígitos)	4	DIRECTA	FISMDF		
NO. AGEB (13 dígitos)		COMPLEMENTARIA	X	FISE	X

CONTRIBUCIÓN A LA POBREZA (CARENCIA)		FASE DE LA OBRA (VERIFICACIÓN)	INICIO	FECHA	SISTEMA MIDS	SISTEMA SFU
SERVICIOS BÁSICOS DE LA VIVIENDA	X	EN PROCESO			FOLIO	FOLIO
CAUDAL Y ESPACIOS EN LA VIVIENDA		TERMINADA	X	30 DE SEPTIEMBRE DE 2018	JAL18180101076592	
ACCESO A SERVICIOS DE SALUD		ZONA (FOCALIZACIÓN)		ZONA DE ATENCIÓN PRIORITARIA (ZAP)	NO. DE ACCIONES	
REZAGO EDUCATIVO				LOCALIDAD 2 GRADOS DE REZAGO SOCIAL MÁS ALTO	UNIDAD	CANTIDAD
CARENCIA ALIMENTARIA				ACREDITACIÓN DE POBREZA EXTREMA (APE)	Otros	1
NO APLICA						

TIPO DE OBRA (RUBRO)										
TECHO	VIVIENDA	DRENAJE	AGUA Y SANEAMIENTO	CAMINO / CARRETERA	URBANIZACIÓN	HOSPITAL, CENTRO DE SALUD, UNIDAD MÉDICA, DISPENSARIO	SALUD			
MURO		RED AGUA POTABLE		COMEDOR COMUNITARIO		AULA, COMEDOR, SANITARIO	EDUCACIÓN			
PISO		CÁRCAMO		ALUMBRADO PÚBLICO						
SANITARIO		PLANTA TRATAMIENTO		CALLE						
CUARTO		POZO		GUARNICIÓN Y BANQUETA						
CISTERNA		ALCANTARILLADO		PAVIMENTACIÓN						
ELECTRIFICACIÓN		LÍNEA CONDUCCIÓN		SEÑALÉTICA			OTROS			
COSTO DEL PROYECTO										
APORTACIÓN FISMDF O FISE		OTRA FUENTE FEDERAL		FUENTE ESTATAL		FUENTE MUNICIPAL	OTROS	COSTO TOTAL		
\$ 2,000,000.00		\$ -		\$ -		\$ -	\$ -	\$ 2,000,000.00		


FOTOGRAFÍAS DE LA OBRA	
	

CÉDULA DE VERIFICACIÓN Y SEGUIMIENTO DE OBRA			Pág. 2/2
<input checked="" type="checkbox"/> SI <input type="checkbox"/> SI <input type="checkbox"/> SI <input checked="" type="checkbox"/> REGULAR	<input type="checkbox"/> NO <input checked="" type="checkbox"/> NO <input type="checkbox"/> NO <input checked="" type="checkbox"/> IRREGULAR	¿EXISTE COMITÉ COMUNITARIO QUE AVALE LA OBRA? ¿EXISTEN INCONFORMIDADES DE LOS HABITANTES POR LA OBRA? A SU PARECER, ¿REQUIERE LA OBRA DE ALGÚN ESTUDIO DE ¿EN QUÉ TIPO DE ASENTAMIENTO ESTÁ UBICADA LA OBRA?	

MAPA DE UBICACIÓN GEOGRÁFICA DE LA OBRA	<a href="https://goo.gl/maps/8xQNUaTw3ly035w9">https://goo.gl/maps/8xQNUaTw3ly035w9</a>
---	---

MAPA DE UBICACIÓN ESPECÍFICA		GOOGLE MAP LINK <a href="https://goo.gl/maps/8xQNUaTw3ly035w9">https://goo.gl/maps/8xQNUaTw3ly035w9</a>
------------------------------	---	--

REFERENCIAS (Ubicar colonia, poblado, rancharía, calle, parcelas, lugares de referencia, etc.)
Calle Emiliano Zapata de la Localidad de Citla.

REPORTE DE INCIDENCIAS  	ENLACE FAIS ARQ. MANUEL BUENROSTRO MARTINEZ FIRMA: 
--------------------------------	--

<b>BIENESTAR</b> <small>SECRETARÍA DE BIENESTAR</small>	CÉDULA DE VERIFICACIÓN Y SEGUIMIENTO DE OBRA		Pág. 1/2
	<b>NOMBRE DEL PROYECTO</b> Sustitución de red de agua potable. Red de drenaje, Banquetas y guarniciones y construcción de la descarga pluvial en la Calle Donato Guerra en Teocuitatlán.		

ESTADO (2 dígitos)	14	FECHA DE VERIFICACIÓN	DÍA	MES	AÑO
MUNICIPIO (3 dígitos)	92		9	1	2022
NOMBRE DE LA LOCALIDAD	Teocuitatlán	FONDO			
CLAVE DE LA LOCALIDAD (9 dígitos)	1	DIRECTA	FISMDF		
NO. AGEB (13 dígitos)		COMPLEMENTARIA	X	FISE	X

CONTRIBUCIÓN A LA POBREZA (CARENCIA)		FASE DE LA OBRA (VERIFICACIÓN)	INICIO		FECHA	SISTEMA MIDS	SISTEMA SFU
SERVICIOS BÁSICOS DE LA VIVIENDA	X		EN PROCESO			FOLIO	FOLIO
CALIDAD Y ESPACIOS EN LA VIVIENDA			TERMINADA	X		31 DE DICIEMBRE DE 2018	
ACCESO A SERVICIOS DE SALUD		ZONA (FOCALIZACIÓN)		ZONA DE ATENCIÓN PRIORITARIA (ZAP)	X	NO. DE ACCIONES	
REZAGO EDUCATIVO				LOCALIDAD 2 GRADOS DE REZAGO SOCIAL MAS ALTO		UNIDAD	CANTIDAD
CARENCIA ALIMENTARIA				ACREDITACIÓN DE POBREZA EXTREMA (APE)		Otros	1
NO APLICA							

TIPO DE OBRA (RUBRO)										
TECHO	VIVIENDA	DRENAJE	AGUA Y SANEAMIENTO	CAMINO / CARRETERA	URBANIZACIÓN	HOSPITAL, CENTRO DE SALUD, UNIDAD MEDICA, DISPENSARIO	SALUD			
MURO		RED AGUA POTABLE		COMEDOR COMUNITARIO		AULA, COMEDOR, SANITARIO		EDUCACIÓN		
PISO		CÁRCAMO		ALUMBRADO PÚBLICO						
SANITARIO		PLANTA TRATAMIENTO		CALLE						
CUARTO		POZO		GUARNICIÓN Y BANQUETA						
CISTERNA		ALCANTARILLADO		PAVIMENTACIÓN						
ELECTRIFICACIÓN		LÍNEA CONDUCCIÓN		SEÑALÉTICA			OTROS			
COSTO DEL PROYECTO										
APORTACIÓN FISMDF O FISE		OTRA FUENTE FEDERAL		FUENTE ESTATAL		FUENTE MUNICIPAL	OTROS	COSTO TOTAL		
\$ 9,000,000.00	\$ -	\$ -	\$ -	\$ -	\$ 9,000,000.00					




<b>BIENESTAR</b> <small>SECRETARÍA DE BIENESTAR</small>	CÉDULA DE VERIFICACIÓN Y SEGUIMIENTO DE OBRA		Pág. 2/2
	<input checked="" type="checkbox"/> SÍ <input type="checkbox"/> NO <input type="checkbox"/> SÍ <input checked="" type="checkbox"/> REGULAR	<input type="checkbox"/> NO <input checked="" type="checkbox"/> SÍ <input checked="" type="checkbox"/> NO <input type="checkbox"/> IRREGULAR	¿EXISTE COMITÉ COMUNITARIO QUE AVALE LA OBRA? ¿EXISTEN INCONFORMIDADES DE LOS HABITANTES POR LA OBRA? A SU PARECER, ¿REQUIERE LA OBRA DE ALGÚN ESTUDIO DE ¿EN QUÉ TIPO DE ASENTAMIENTO ESTÁ UBICADA LA OBRA?

MAPA DE UBICACIÓN GEOGRÁFICA DE LA OBRA  
<https://goo.gl/maps/2iCNU3TwrRn0S5w9>



REFERENCIAS (Ubicar colonia, poblado, rancharía, calle, parcelas, lugares de referendo, etc.)

Calle Donato Guerra Teocuitatlán de Corona

<b>REPORTE DE INCIDENCIAS</b>	<b>ENLACE FAIS</b> ARQ. MANUEL BUENOSTRO MARTINEZ FIRMA: 
-------------------------------	---

<b>BIENESTAR</b> <small>SECRETARÍA DE BIENESTAR</small>	CÉDULA DE VERIFICACIÓN Y SEGUIMIENTO DE OBRA			Pág. 1/2
	<b>NOMBRE DEL PROYECTO</b> Construcción de concreto estampado en la Calle Donato Guerra de Teocuitatlán de Corona.			

ESTADO (2 dígitos)	14	FECHA DE VERIFICACIÓN	DÍA	MES	AÑO
MUNICIPIO (3 dígitos)	92		9	1	2022
NOMBRE DE LA LOCALIDAD	Teocuitatlán de Corona	<b>FONDO</b> DIRECTA COMPLEMENTARIA <input checked="" type="checkbox"/>			
CLAVE DE LA LOCALIDAD (9 dígitos)	1				
NO. AGEB (13 dígitos)		<b>TIPO DE OBRA</b> FISMDF FISE <input checked="" type="checkbox"/>			


<b>CONTRIBUCIÓN A LA POBREZA (CARENCIA)</b> SERVICIOS BÁSICOS DE LA VIVIENDA <input checked="" type="checkbox"/> CALIDAD Y ESPACIOS EN LA VIVIENDA ACCESO A SERVICIOS DE SALUD REZAGO EDUCATIVO CARENCIA ALIMENTARIA NO APLICA		<b>FASE DE LA OBRA (VERIFICACIÓN)</b> INICIO EN PROCESO TERMINADA <input checked="" type="checkbox"/>	FECHA 30 DE SEPTIEMBRE DE 2018	<b>SISTEMA MIDS</b> FOLIO JAL19180101079765	<b>SISTEMA SFU</b> FOLIO JAL19180101079765
<b>ZONA (FOCALIZACIÓN)</b> ZONA DE ATENCIÓN PRIORITARIA (ZAP) <input checked="" type="checkbox"/> LOCALIDAD 2 GRADOS DE REZAGO SOCIAL MÁS ALTO ACREDITACIÓN DE POBREZA EXTREMA (APE)		<b>NO. DE ACCIONES</b> UNIDAD Otros 1			

<b>TIPO DE OBRA (RUBRO)</b>						
TECHO MURO PISO SANITARIO CUARTO CISTERNA ELECTRIFICACIÓN	<b>VIVIENDA</b>	<b>DRENAJE</b> RED AGUA POTABLE CÁRCAMO PLANTA TRATAMIENTO POZO ALCANTARILLADO LÍNEA CONDUCCIÓN	<b>AGUA Y SANEAMIENTO</b>	<b>CAMINO / CARRETERA</b> COMEDOR COMUNITARIO ALUMBRADO PÚBLICO CALLE GUARNICIÓN Y BANQUETA PAVIMENTACIÓN SEÑALÉTICA	<b>URBANIZACIÓN</b>	HOSPITAL, CENTRO DE SALUD, UNIDAD MÉDICA, DISPENSARIO SALUD AULA, COMEDOR, SANITARIO EDUCACIÓN OTROS
<b>COSTO DEL PROYECTO</b>						
APORTACIÓN FISMDF O FISE \$ 10,000,000.00	OTRA FUENTE FEDERAL \$ -	FUENTE ESTATAL \$ -	FUENTE MUNICIPAL \$ -	OTROS \$ -	<b>COSTO TOTAL</b> \$ 10,000,000.00	



<b>BIENESTAR</b> <small>SECRETARÍA DE BIENESTAR</small>	CÉDULA DE VERIFICACIÓN Y SEGUIMIENTO DE OBRA			Pág. 2/2
	<input checked="" type="checkbox"/> SI <input type="checkbox"/> NO <input checked="" type="checkbox"/> REGULAR	<input type="checkbox"/> NO <input checked="" type="checkbox"/> SI <input type="checkbox"/> NO <input checked="" type="checkbox"/> IRREGULAR	¿EXISTE COMITÉ COMUNITARIO QUE AVALE LA OBRA? ¿EXISTEN INCONFORMIDADES DE LOS HABITANTES POR LA OBRA? A SU PARECER, ¿REQUIERE LA OBRA DE ALGÚN ESTUDIO DE ¿EN QUÉ TIPO DE ASENTAMIENTO ESTÁ UBICADA LA OBRA?	

**MAPA DE UBICACIÓN GEOGRÁFICA DE LA OBRA**  
<https://poo.pl/maps/?q=ONU3TwRltyD95w9>



**REFERENCIAS (Ubicar colonia, poblada, rancharía, calle, paralelas, lugares de referencia, etc.)**

Calle Javier Donato Guerra de Teocuitatlán de Corona.

<b>REPORTE DE INCIDENCIAS</b>	<b>ENLACE FAIS</b> ARQ. MANUEL BUENOSTRO MARTINEZ
	FIRMA: 